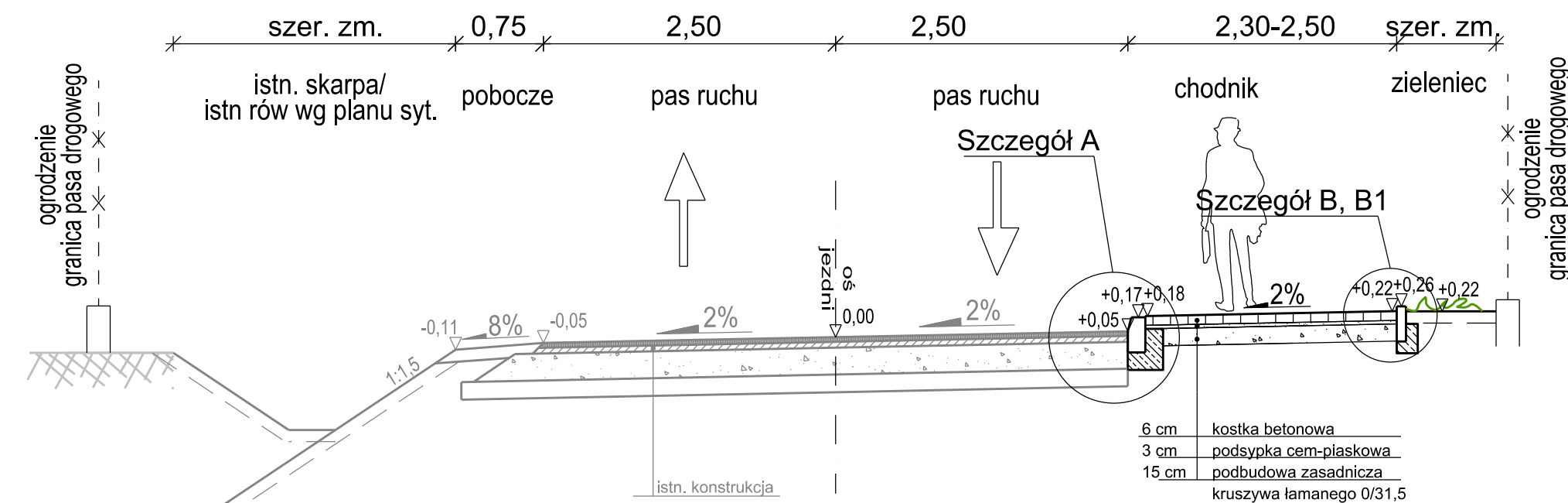
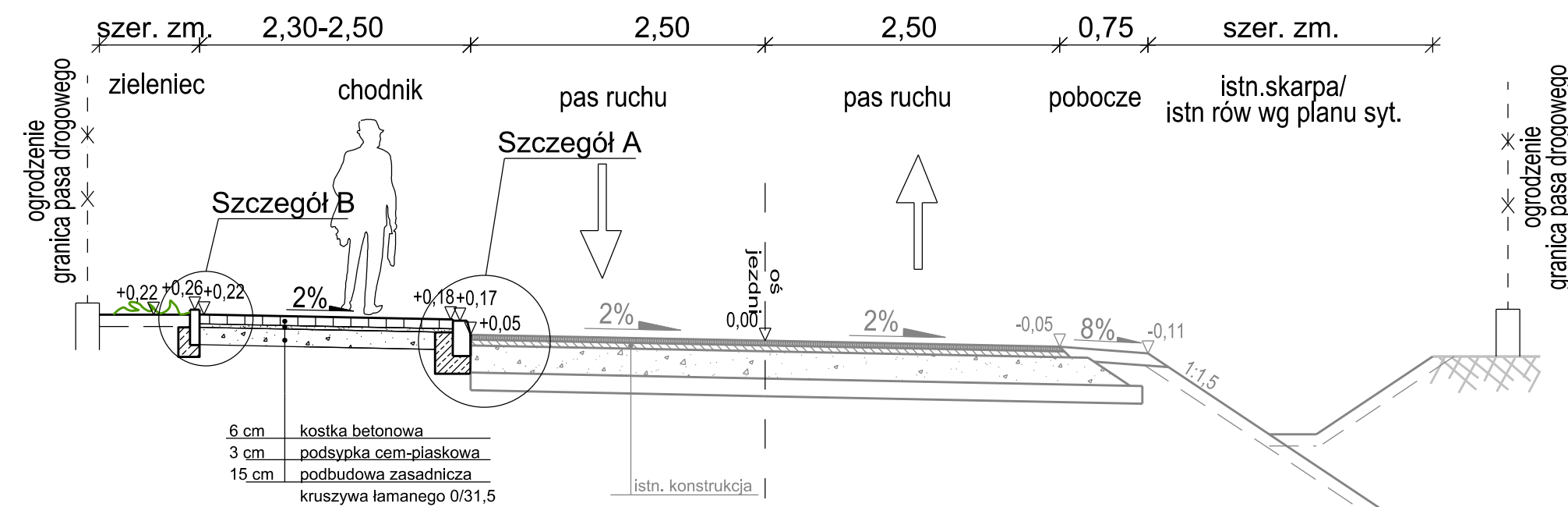


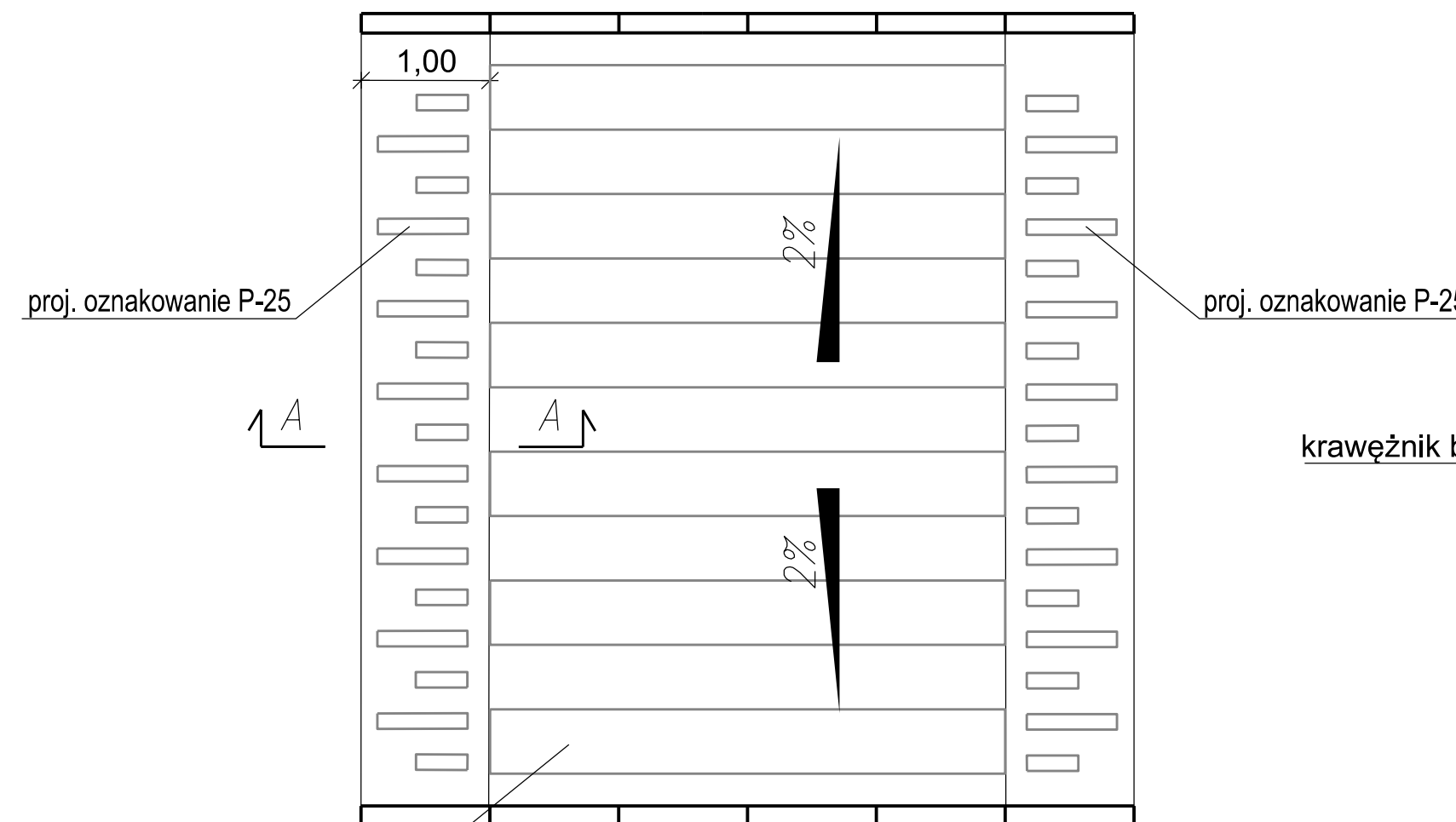
od km 0+000,00 do km 0+744,85



od km 0+732,10 do skrzyżowania z ul. Żużłowa



krawężnik 15x30 o odkryciu 0 cm wg szczegółu A1

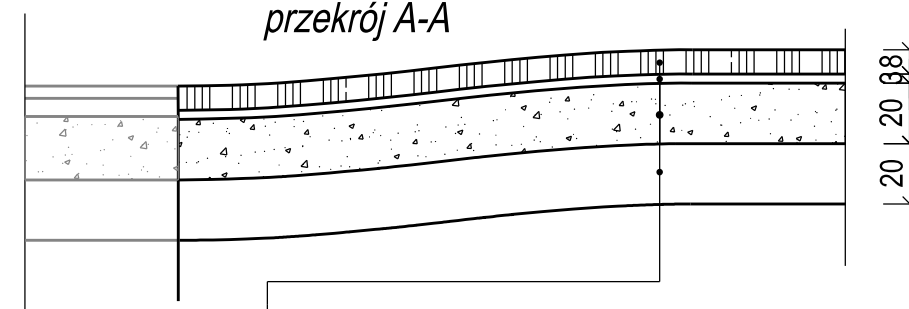


proj. oznakowanie P-10 / krawężnik 15x30 o odkryciu 0 cm wg szczegółu A

Redukcja prędkości do 30km/h, wysokość 110 mm, długość 1,00 m

x [mm]	0	100	200	300	400	500	600	700	800	900	1000
y [mm]	0	5	17	35	60	60	80	100	105	110	120

konstrukcja przejścia wyniesionego
przekrój A-A

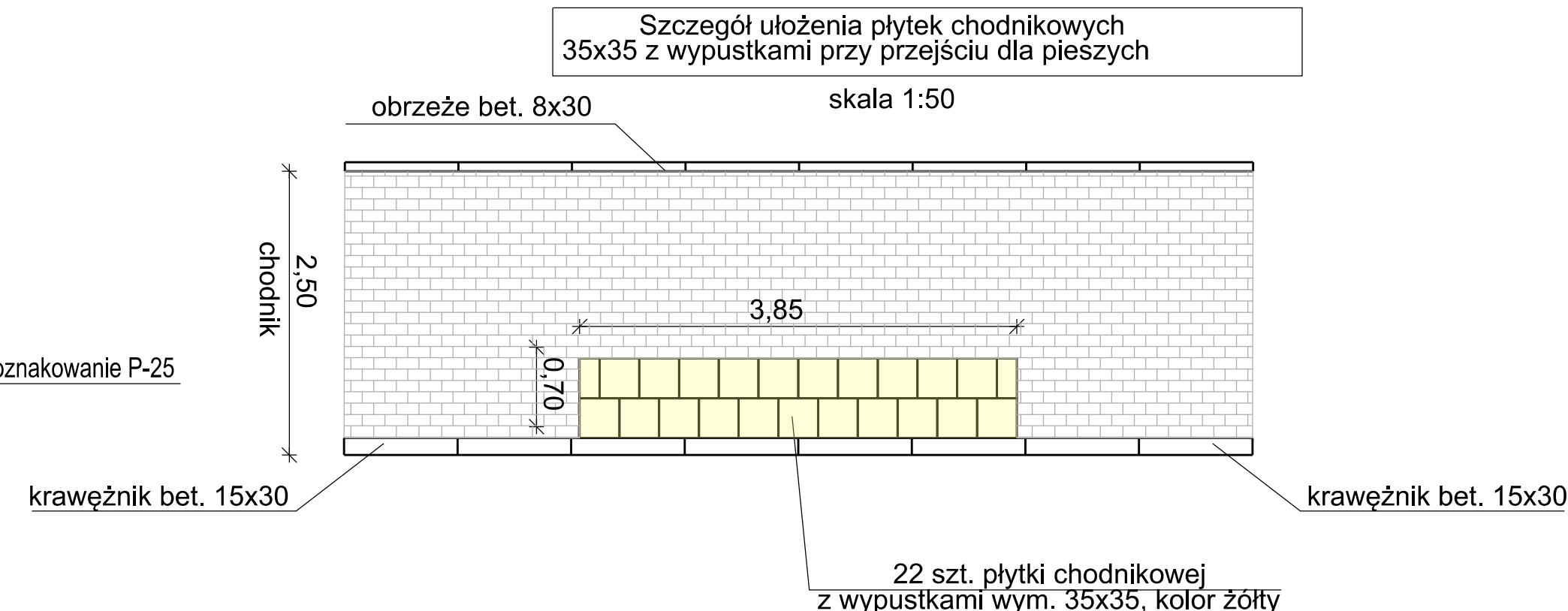
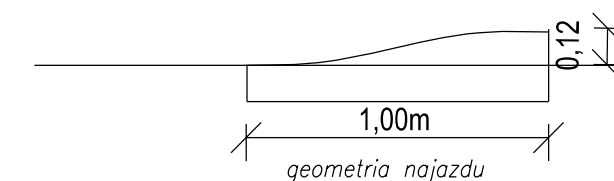


8 cm	kostka betonowa wibroprasowana czerwona
3 cm	podsyпка cementowo-piaskowa 1:4
20cm	podbudowa z kruszywa łamanego 0/31,5 stab. mechanicznie
20cm	w. wzmacniająca z grunt. stabil. cementem $R_m=2,5MPa$

NAJAZD o długości 1,0m

Wyniesienie: redukcja prędkości do 30 km/h

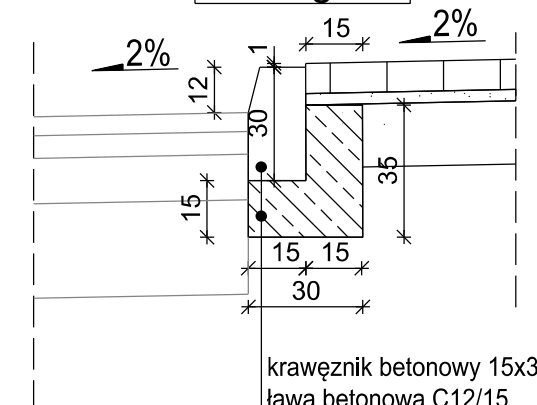
SKALA 1:250



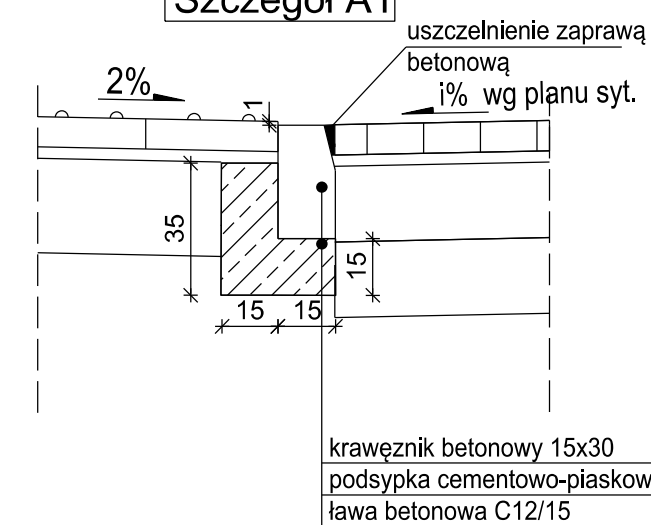
Uwaga:

1. Na szerokości ułożenia płytek chodnikowych krawężnik wykonać o odkryciu 0 cm wg szczegółu A1

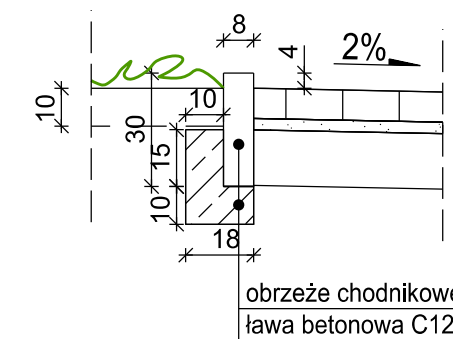
Szczegół A



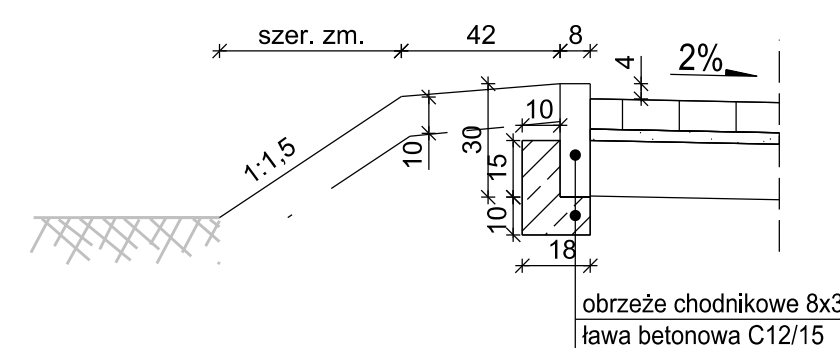
Szczegół A1



Szczegół B - chodnik przy ogrodzeniu



Szczegół B1 - chodnik przy granicy działki bez ogrodzenia



<u>INWESTOR:</u> Wójt Gminy Klembów ul. Gen. F. Żymirskiego 38 05-205 Klembów		<u>JEDNOSTKA PROJEKTOWA:</u> Michał Łazowski ul. Kamińskiego 16/2 05-092 Łomianki Dolne		
<u>NAZWA OBIEKTU BUDOWLANEGO:</u> Budowa chodnika wzdłuż ulicy Przejazdowej w Ostrówku i ulicy Jasnej w Lipce na odcinku od ulicy Przytorowej do ulicy Żużlowej				
<u>ADRES:</u> woj. mazowieckie, powiat wołomiński, Gmina Klembów				
<u>STADIUM:</u> PROJEKT DO ZGŁOSZENIA ROBÓT BUDOWLANYCH		<u>BRANŻA:</u> DROGOWA		
<u>TYTUŁ RYSUNKU:</u> Przekroje normalne i szczegóły techniczne			<u>SKALA:</u> 1:50; 1:20	
<u>STANOWISKO:</u>	<u>IMIE I NAZWISKO:</u>	<u>SPECJALNOŚĆ:</u>	<u>NR UPRAWNIENI:</u>	<u>PODPIS:</u>
Projektant	mgr inż. Michał Łazowski	Drogowa	MAZ/0509/PBD/15	
<u>DATA:</u>	Marzec 2023		<u>NR RYSUNKU:</u>	3.1